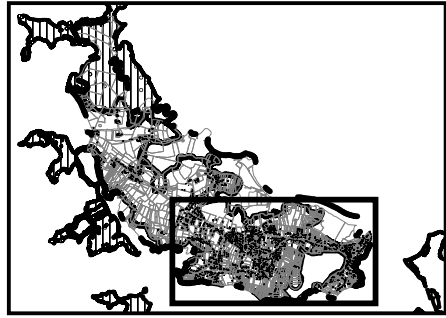


**PPRL**  
de la presqu'île de Rhuy  
et de DAMGAN

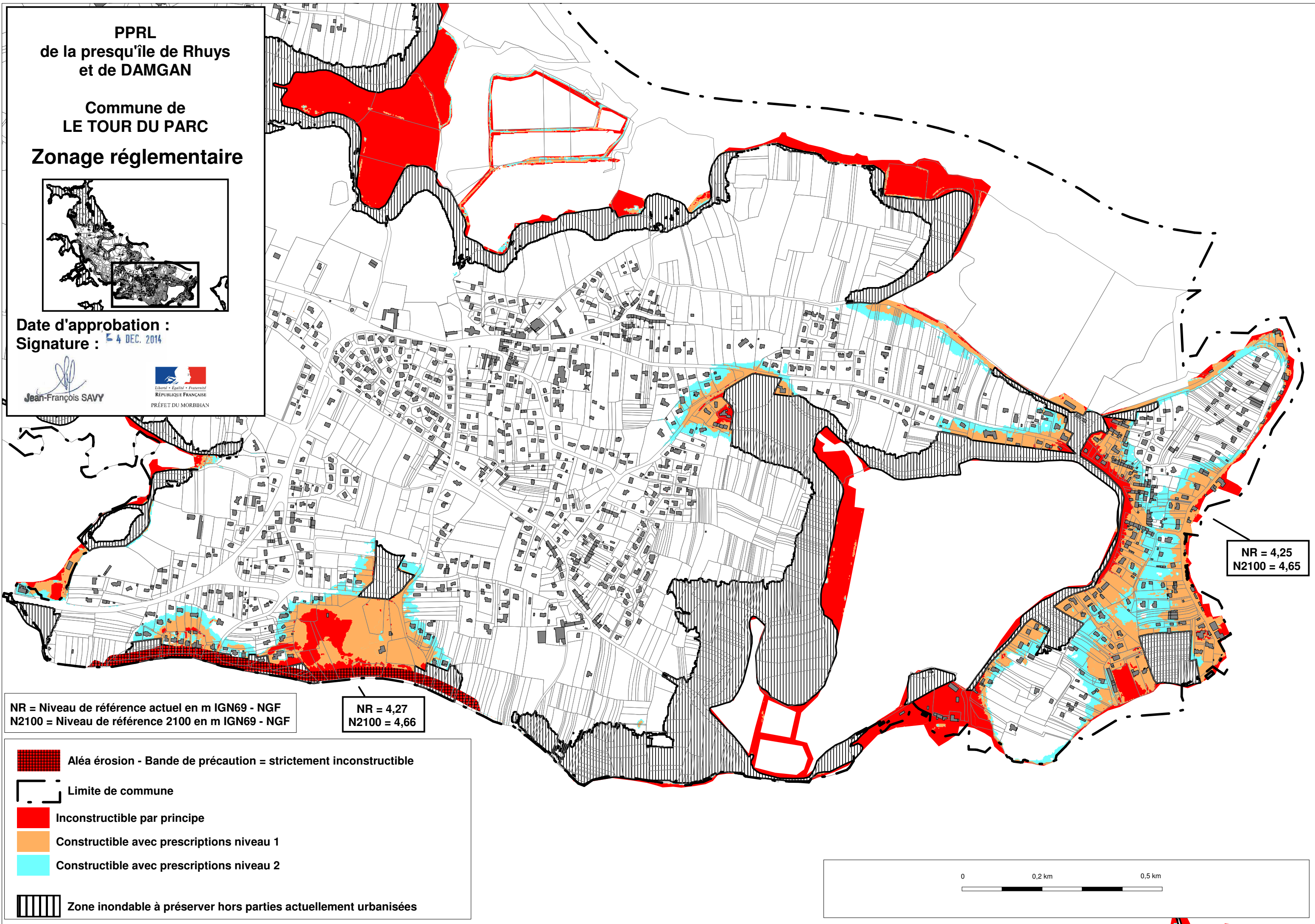
Commune de  
**LE TOUR DU PARC**

**Zonage réglementaire**



Date d'approbation :  
Signature : 4 DEC. 2014

Jean-François SAVY




NR = Niveau de référence actuel en m IGN69 - NGF  
N2100 = Niveau de référence 2100 en m IGN69 - NGF

NR = 4,27  
N2100 = 4,66

NR = 4,25  
N2100 = 4,65

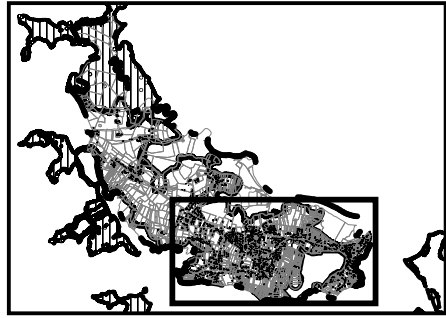
- Aléa érosion - Bande de précaution = strictement inconstructible
- Limite de commune
- Inconstructible par principe
- Constructible avec prescriptions niveau 1
- Constructible avec prescriptions niveau 2
- Zone inondable à préserver hors parties actuellement urbanisées



**PPRL**  
de la presqu'île de Rhuys  
et de DAMGAN

Commune de  
**LE TOUR DU PARC**




**Aléa de référence actuel**




Date d'approbation :  
Signature : 4 DEC. 2014

Jean-François SAVY



-  Aléa érosion
-  Bande de précaution
-  Limite de commune
-  Faible
-  Moyen
-  Fort
-  Très fort



**PPRL**  
de la presqu'île de Rhuys  
et de DAMGAN

Commune de  
**LE TOUR DU PARC**



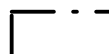




**Aléa 2100**



Date d'approbation :  
Signature : 4 DEC. 2014

  
Jean-François SAVY



-  aléa érosion
-  Bande de précaution
-  Limite commune
-  Faible
-  Moyen
-  Fort
-  Très fort

